

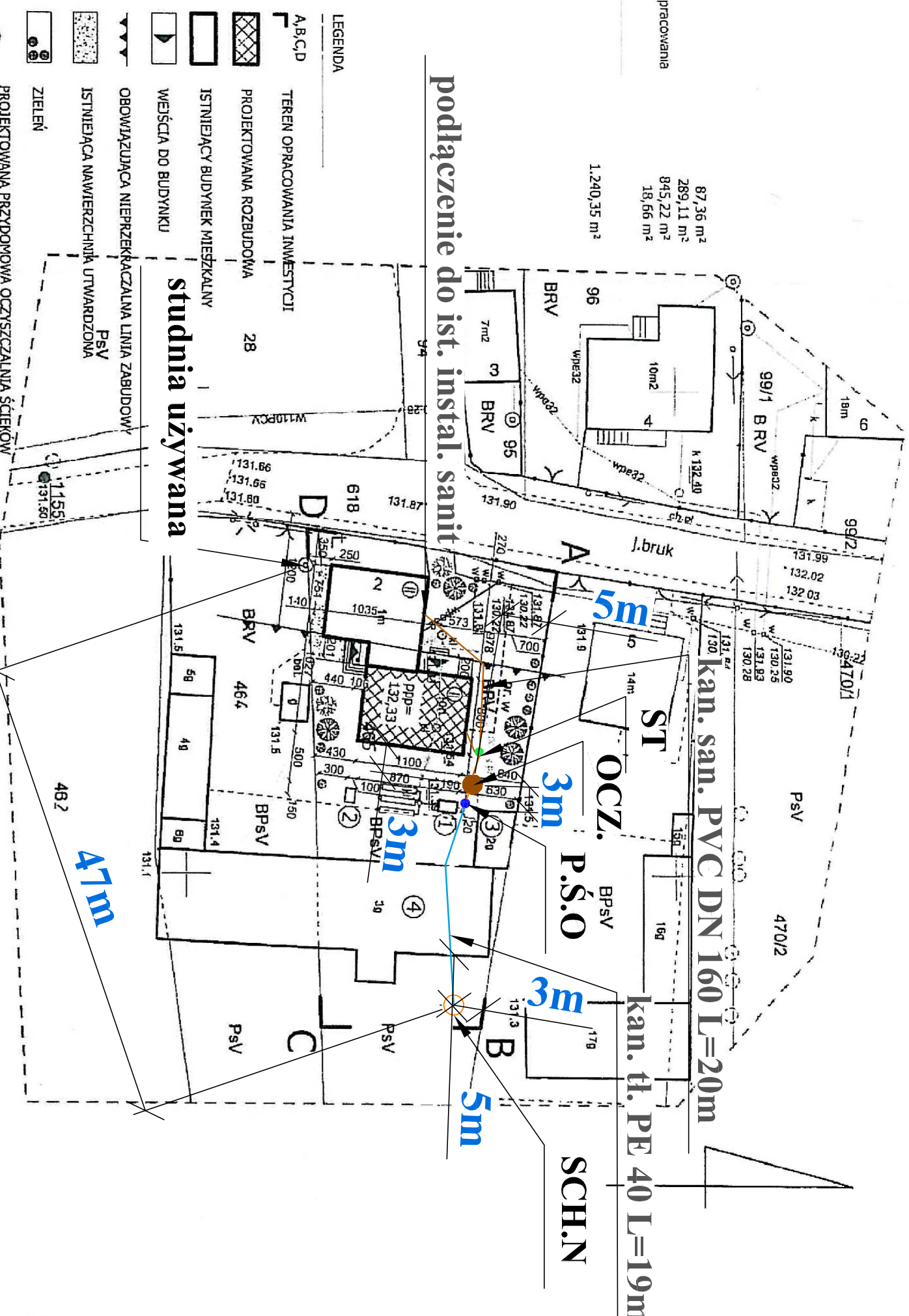

## MAPA DO CELÓW PROJEKTOWYCH


znaczenie kancelaryjne zgłoszenia pracy geodezyjnej			1723-498/2014
Jednostka ewidencyjna	identyfikator	200806_5	
	nazwa	Monki	
Obręb ewidencyjny	identyfikator	0026	
	nazwa	Przytulanka 2 dz. nr 464.465	
cała mapy		1:500	
nazwa układu	prostokątnych płaskich	1965(2)	
spółrzędnych	układ wysokości	Kronsztadt 60	
znaczenie granic obszaru, który był przedmiotem tutalizacji			
formacje o służebnościach gruntowych mających wpływ na zagospodarowanie gruntów, zlokalizowanych w granicach projektowanej inwestycji		Braknie budowno	
data aktualności mapy		03.01.2014 r.	
skala mapy zasadniczej		235:341.093	
rodzaj mapy		1/2014	

USŁUGI GEODEZYJNE  
Krzysztof Bernard Joswig  
19-100 Mońki, ul. Gajowa 7m35  
tel. 85 716 33 54, 69 09 84 231  
NIP 5461035820, REG 451101921

GEODETA UPRAWNIONY  
*Krzysztof Bernard Joswig*  
Krzysztof Bernard Joswig  
Zaświadczenie nr 15442 MGPIR

opracowanym obszarze występuje punkt osnowy poziomej III klasy nr 155-beton.



	
<b>AT projekt</b> <b>architekt Adrian Tyszkiewicz</b> 19-100 Morąg, ul. Emili Plater 11 tel. 517 044 424	
AT projekt <small>architekt</small>	Nr rys. <b>1</b> Adres inwestycji Miejsce: <b>Przytulanka</b> Nr geod. dz.: <b>465</b> Skala: <b>1:500</b> Miejscowość: <b>Przytulanka</b> Nazwa: <b>GMINA MOŃKI</b>
Nazwa obiektu Przebieg Branża	Oś Legend: <ul style="list-style-type: none"> <li>● - oczyszczalnia ścieków</li> <li>— - kanał sanitarny Ø160 mm</li> <li>— - kanał sanitarny Ø110 mm</li> <li>— - kanał tłoczny Ø40 ; Ø63 mm</li> <li>— - drenaż rozsączający / - W NASTYLE</li> <li>○ - studnia chłonna</li> <li>● - studzienka rozdzielcza DN 400 mm</li> <li>● - studzienka kanalizacyjna DN 315 mm</li> <li>● - przepompownia ścieku surowego / oczyszczającego</li> <li>— - tura osłonowa</li> </ul>